

Poświadczam, że niniejszy dokument został opracowany w wyniku prac geodezyjnych i kartograficznych, których rezultaty zawiera operat techniczny pozytywnie zweryfikowany. Jednocześnie informuję, że jestem świadomy odpowiedzialności karnej za złożenie fałszywego oświadczenia.

Identyfikator zgłoszenia prac geodezyjnych

GBN.6642.3278.2020

Organ służby geodezyjnej, który otrzymał zgłoszenie

Starosta Ostrołęcki

Wykonawca prac geodezyjnych

Usługi Geodezyjne Rafał Zysk

Numer oraz data sporządzenia dokumentu zawierającego wynik pozytywnej weryfikacji

Protokół weryfikacji numer

Data

GBN.6642.3278.2020\_1

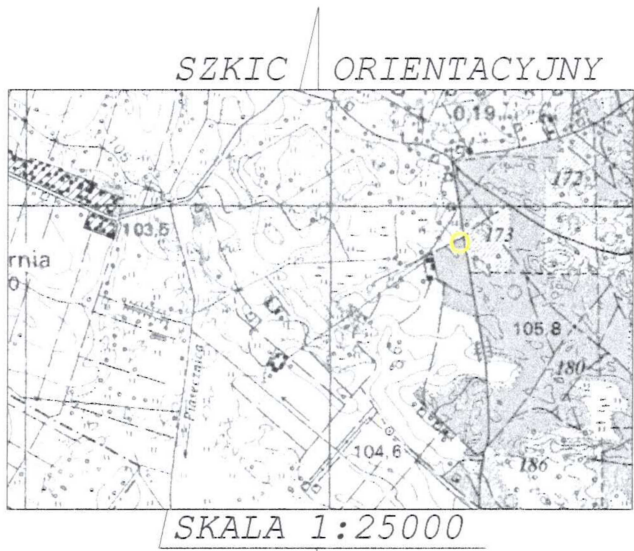
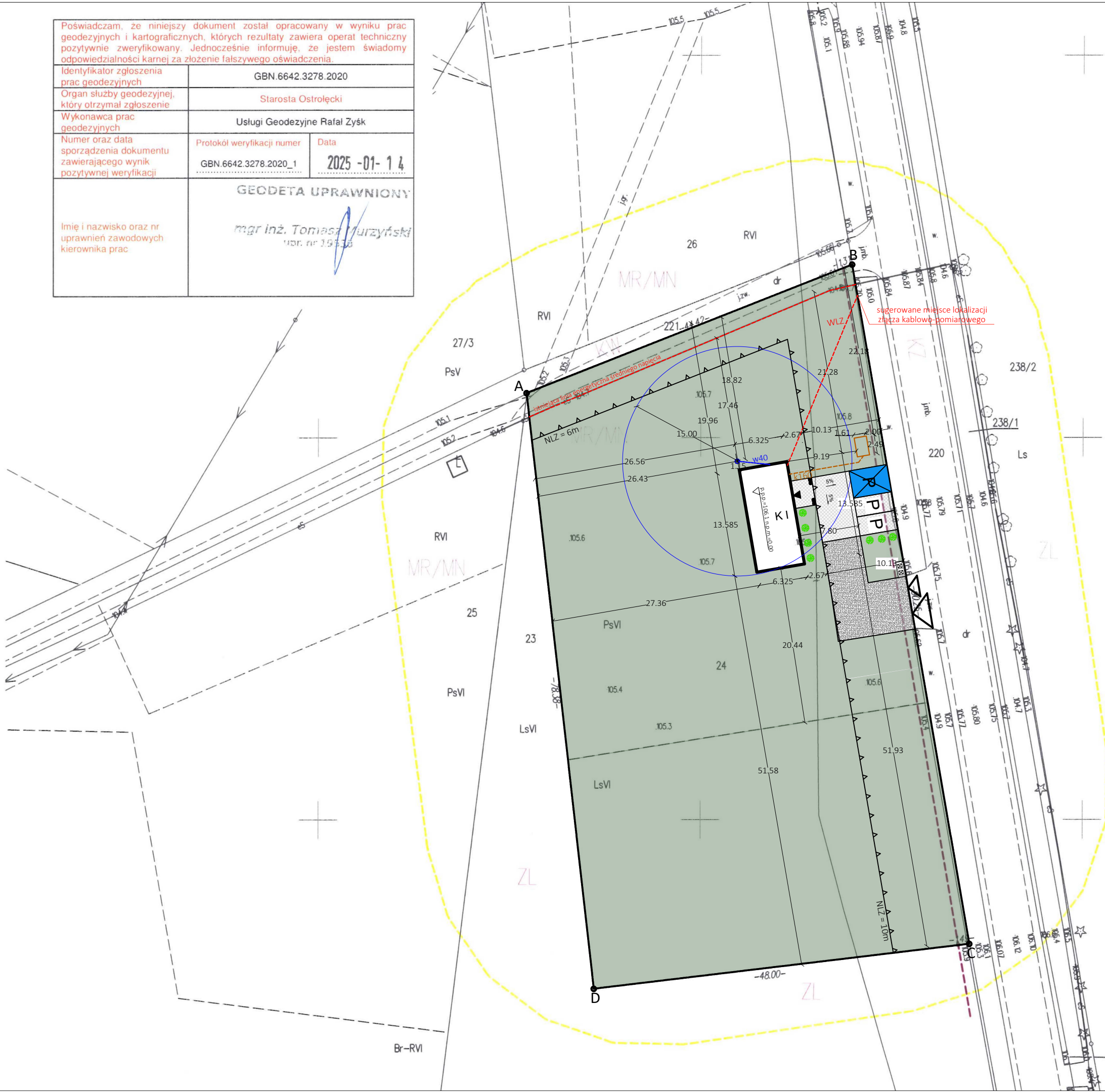
2025 -01- 14

Imię i nazwisko oraz nr uprawnień zawodowych kierownika prac

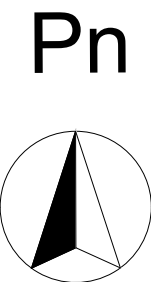
GEODETA UPRAWNIIONY

mgr inż. Tomasz Murzyński

upr. nr 19138




MAPA DO CELÓW PROJEKTOWYCH			
Oznaczenie kancelaryjne zgłoszenia pracy geodezyjnej		GBN.5642.3278.2020	
Jednostka ewidencyjna	identyfikator	141506_2	
	nazwa	LELIS	
Obręb ewidencyjny	identyfikator	0007	
	nazwa	GIBAŁKA	
		numer działki	24
Skala mapy		1:500	
Nazwa układu współrzędnych	prostokątnych płaskich	2000/7	
	wysokości	PL-EVRF2007-NH	
Oznaczenie granic obszaru, który był przedmiotem aktualizacji		---	
Linie rozgraniczające tereny o różnym przeznaczeniu		---	
Służebności gruntowe mające wpływ na zagospodarowanie gruntów zlokalizowanych w granicach projektowanej inwestycji		nie badano	
Kontur użytku gruntowego, który nie jest ujawniony w bazie danych ewidencji gruntów i budynków		brak	
Przeznaczenie trenu w miejscowym planie zagospodarowania przestrzennego		KW- drogi wewnętrzne KZ- drogi zbiorcze R- tereny rolnicze MR/MN- tereny zabudowy mieszkaniowej zagrodowej i jednorodzinnej ZL- tereny lasów	
Zgodność położenia punktów granicznych z §31 pkt.1 standardów technicznych		dz. 24 zgodne	
Nazwa / imię i nazwisko wykonawcy oraz data i podpis osoby reprezentującej wykonawcę		USŁUGI GEODEZYJNE Rafał Zysk 07-410 Ostrołęka, Pomian 87 tel. 606 726 578 NIP 7581777626; REGON 141050939 02.01.2025r.	
Imię i nazwisko, nr uprawnień oraz data i podpis geodety uprawnionego, który opracował mapę		GEODETA UPRAWNIIONY mgr inż. Tomasz Murzyński upr. nr 19138 02.01.2025r.	



Legenda	
Powierzchnia biologicznie czynna	
Powierzchnia utwardzona, żwirowa	
Powierzchnia zabudowy	
Powierzchnia utwardzona, z kostki brukowej	
Pojemnik na śmieci	
Wejście do budynku	
Znacznik północy	
Granice opracowania	
Wjazd na działkę	
Miejsce parkingowe	
Miejsce parkingowe dla osób niepełnosprawnych	
Proj. instalacja kanalizacyjna	
Proj. zbiornik szczelny	
Wewnętrzna linia zasilająca (wg. odrębnego opracowania)	
Studnia wiercona (wg odrębnego opracowania)	
Instalacja wodociągowa (wg odrębnego opracowania)	

Bilans terenu	
Powierzchnia działek	4100,00 m2
Powierzchnia zieleni (powierzchnia biologicznie czynna)	3816,30 m2 (93,08%)
Powierzchnia zabudowy	86,00 m2
Powierzchnia dojazdów (nawierzchnia żwirowa)	101,50 m2
Powierzchnia tarasów, dojść, miejsca parkingowe, miejsce składowania odpadów (nawierzchnia z kostki brukowej)	96,20 m2

 BEST-PLAN	<b>BEST - PLAN Magdalena Wiska</b> 07-402 Lelis, Gibalka 11    tel. 501-999-294		
nazwa obiektu	<b>BUDYNEK ŚWIETLICY WIEJSKIEJ W GIBAŁCE</b>		skala 1:500
temat	<b>Zagospodarowanie terenu</b>		
adres budowy	<b>dz. nr 24, obręb: 0007 Gibalka, gmina: Lelis, powiat: ostrołęcki</b>		nr rys. A-01
inwestor	<b>Gmina Lelis ul. Szkolna 39, 07-402 Lelis</b>		
projektant branża architektoniczna	mgr inż. arch. Wojciech Zawartko	nr upraw. St-626/83	
sprawdzający branża architektoniczna	mgr. inż. arch. Marek Peża	nr upraw. Wa-450/01	
projektant branża elektryczna	mgr inż. Michał Ogonowski	nr upraw. MAZ/0150/PWBE/17	
sprawdzający branża elektryczna	mgr inż. Tomasz Samełko	nr upraw. MAZ/0151/PWOE/08	
projektant branża sanitarna	mgr inż. Tomasz Tymiński	nr upraw. MAZ/0266/PWOS/10	
sprawdzający branża sanitarna	mgr inż. Hubert Cikacz	nr upraw. MAZ/0416/PWBS/15	
opracował	mgr. inż. arch. DOMINIKA CHRZANOWSKA		
<b>Ostrołęka, 07 marca 2025</b>			